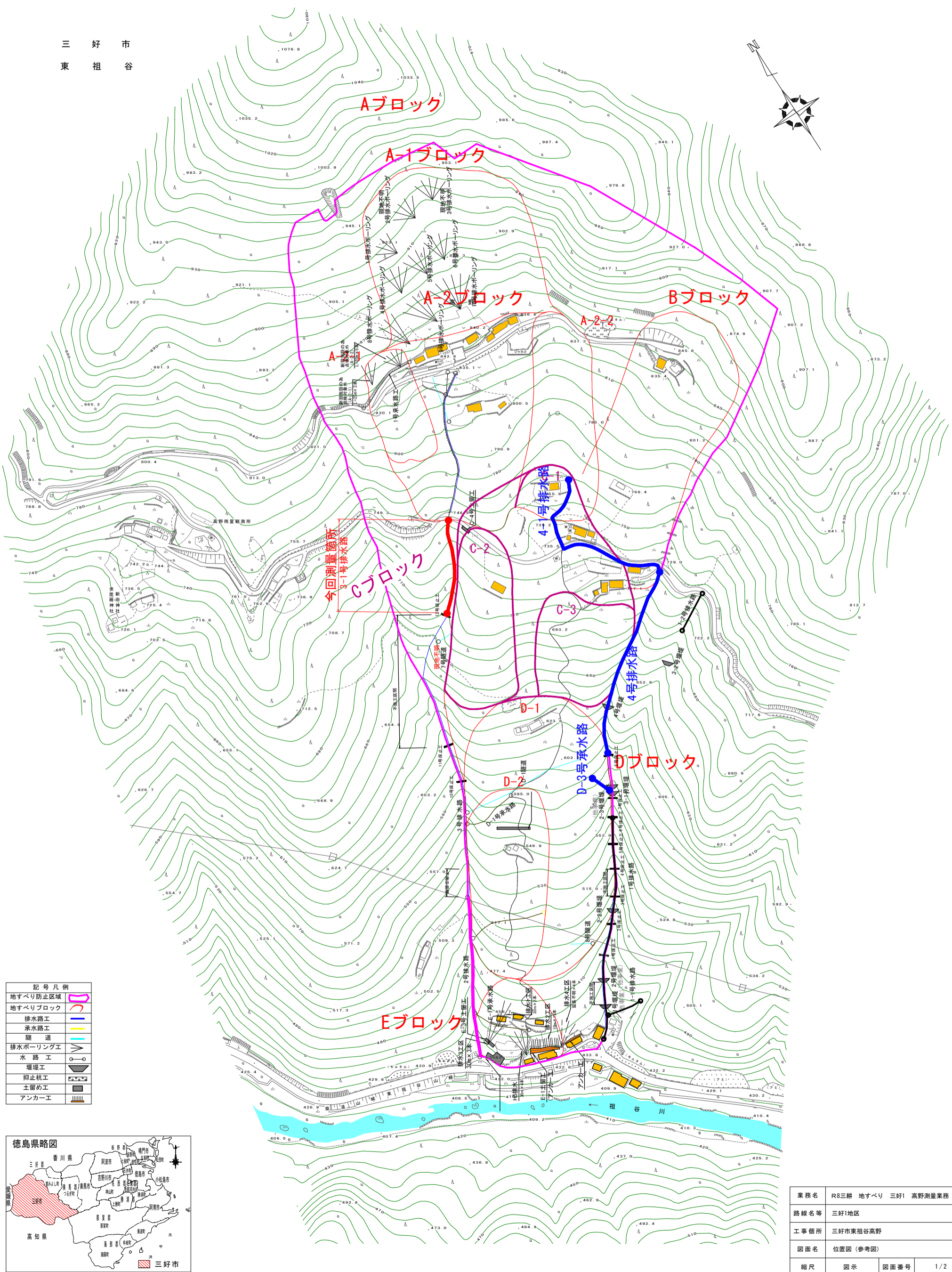
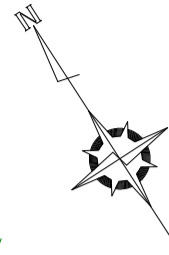
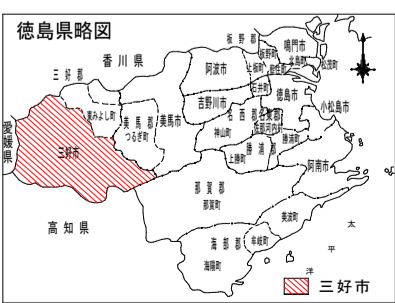


# 高野 地すべり防止施設 位置図

三好市  
東祖谷



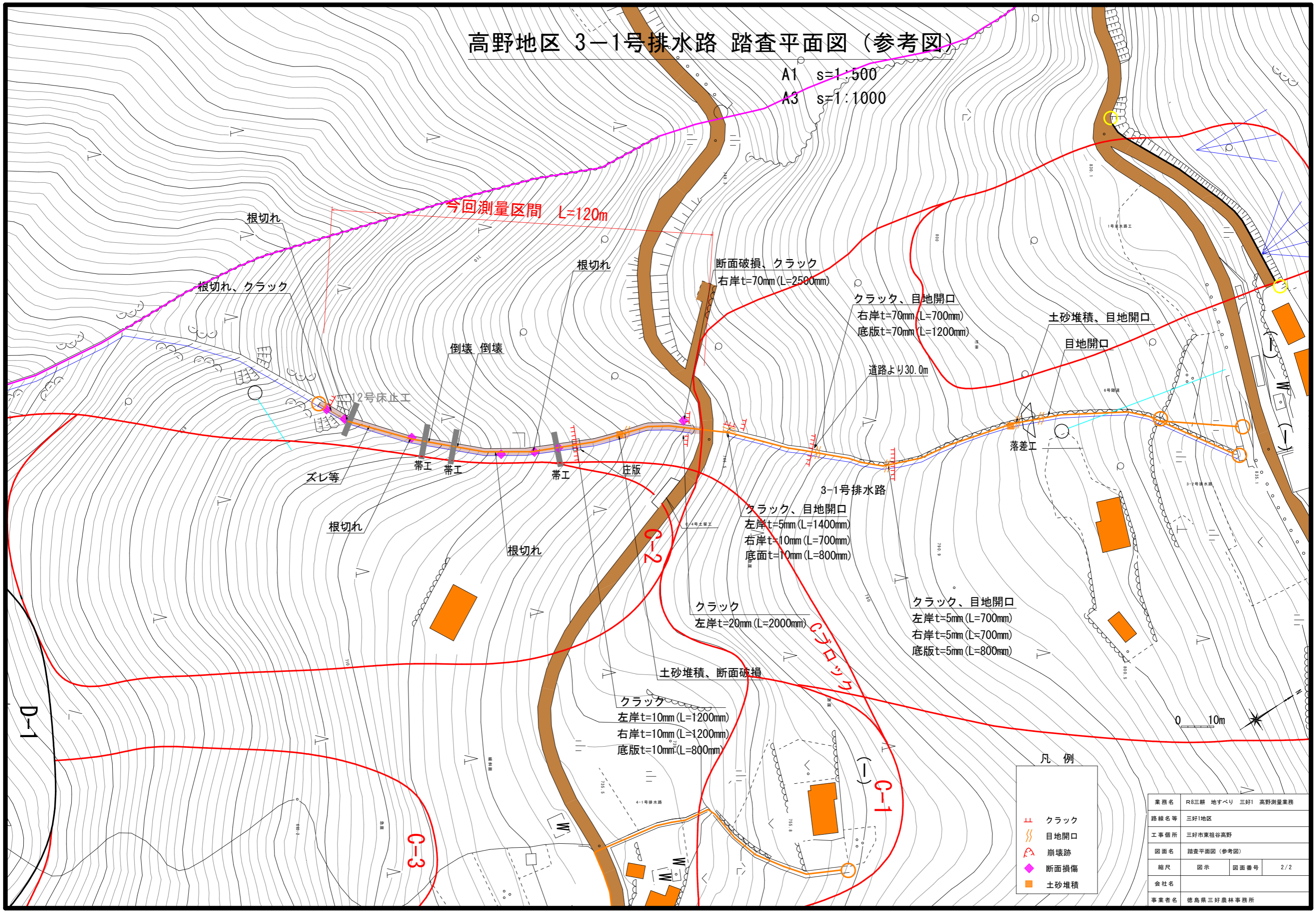
記号凡例	
地すべり防止区域	
地すべりブロック	
排水路工	
承水路工	
隧道	
排水ポリング工	
水路工	
堰堤工	
抑止杭工	
土留め工	
アンカー工	



業務名	R8三耕 地すべり 三好1 高野測量業務		
路線名等	三好1地区		
工事箇所	三好市東祖谷高野		
図面名	位置図(参考図)		
縮尺	図示	図面番号	1/2
会社名			
事業者名	徳島県三好農林事務所		

# 高野地区 3-1号排水路 踏査平面図 (参考図)

A1 s=1:500  
A3 s=1:1000



今回測量区間 L=120m

断面破損、クラック  
右岸t=70mm (L=2500mm)

クラック、目地開口  
右岸t=70mm (L=700mm)  
底板t=70mm (L=1200mm)

土砂堆積、目地開口  
目地開口

道路より30.0m

3-1号排水路  
クラック、目地開口  
左岸t=5mm (L=1400mm)  
右岸t=10mm (L=700mm)  
底板t=10mm (L=800mm)

クラック  
左岸t=20mm (L=2000mm)

クラック、目地開口  
左岸t=5mm (L=700mm)  
右岸t=5mm (L=700mm)  
底板t=5mm (L=800mm)

土砂堆積、断面破損

クラック  
左岸t=10mm (L=1200mm)  
右岸t=10mm (L=1200mm)  
底板t=10mm (L=800mm)

0 10m

## 凡例

- クラック
- 目地開口
- 崩壊跡
- 断面損傷
- 土砂堆積

業務名	R8三耕 地すべり 三好I 高野測量業務		
路線名等	三好I地区		
工事箇所	三好市東祖谷高野		
図面名	踏査平面図 (参考図)		
縮尺	図示	図面番号	2/2
会社名			
事業者名	徳島県三好農林事務所		